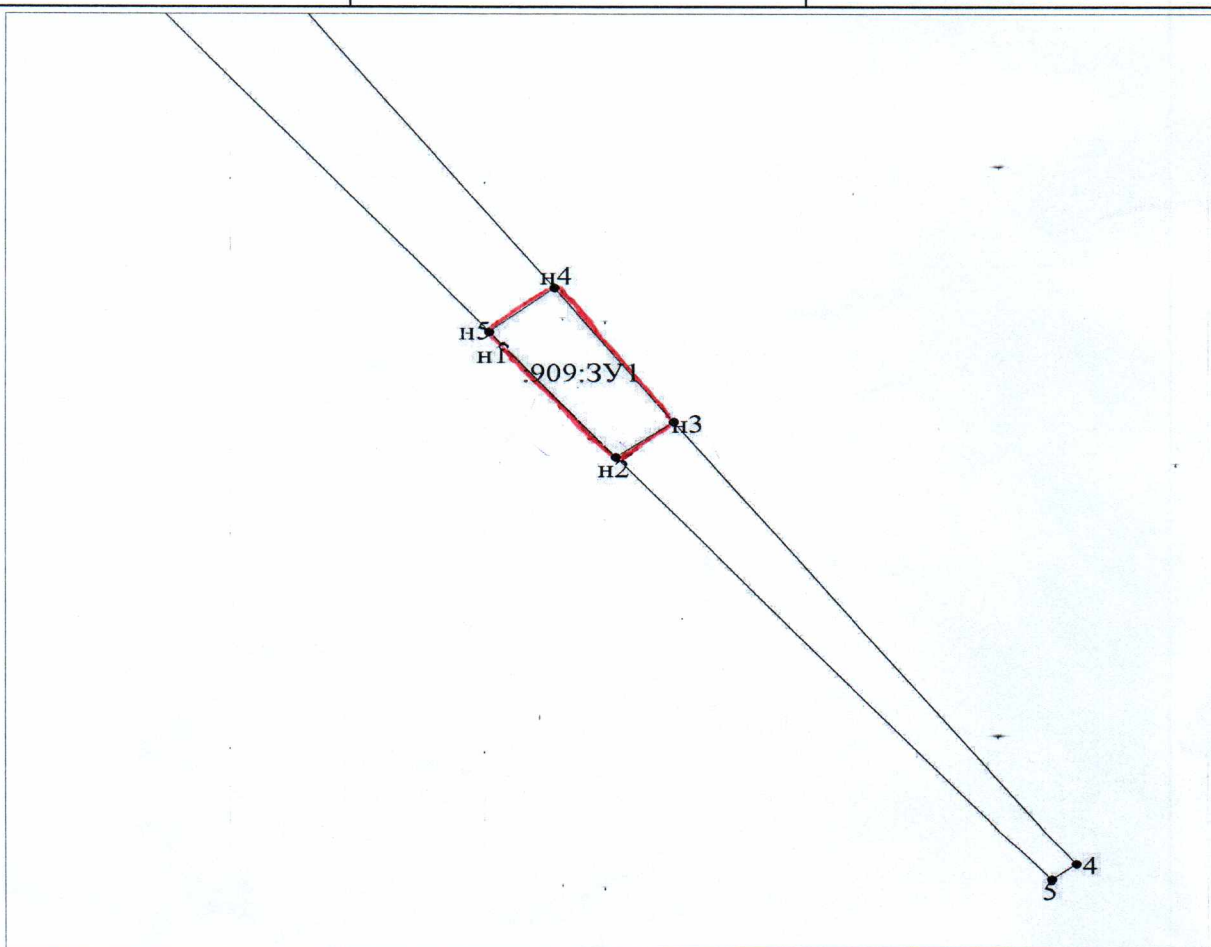
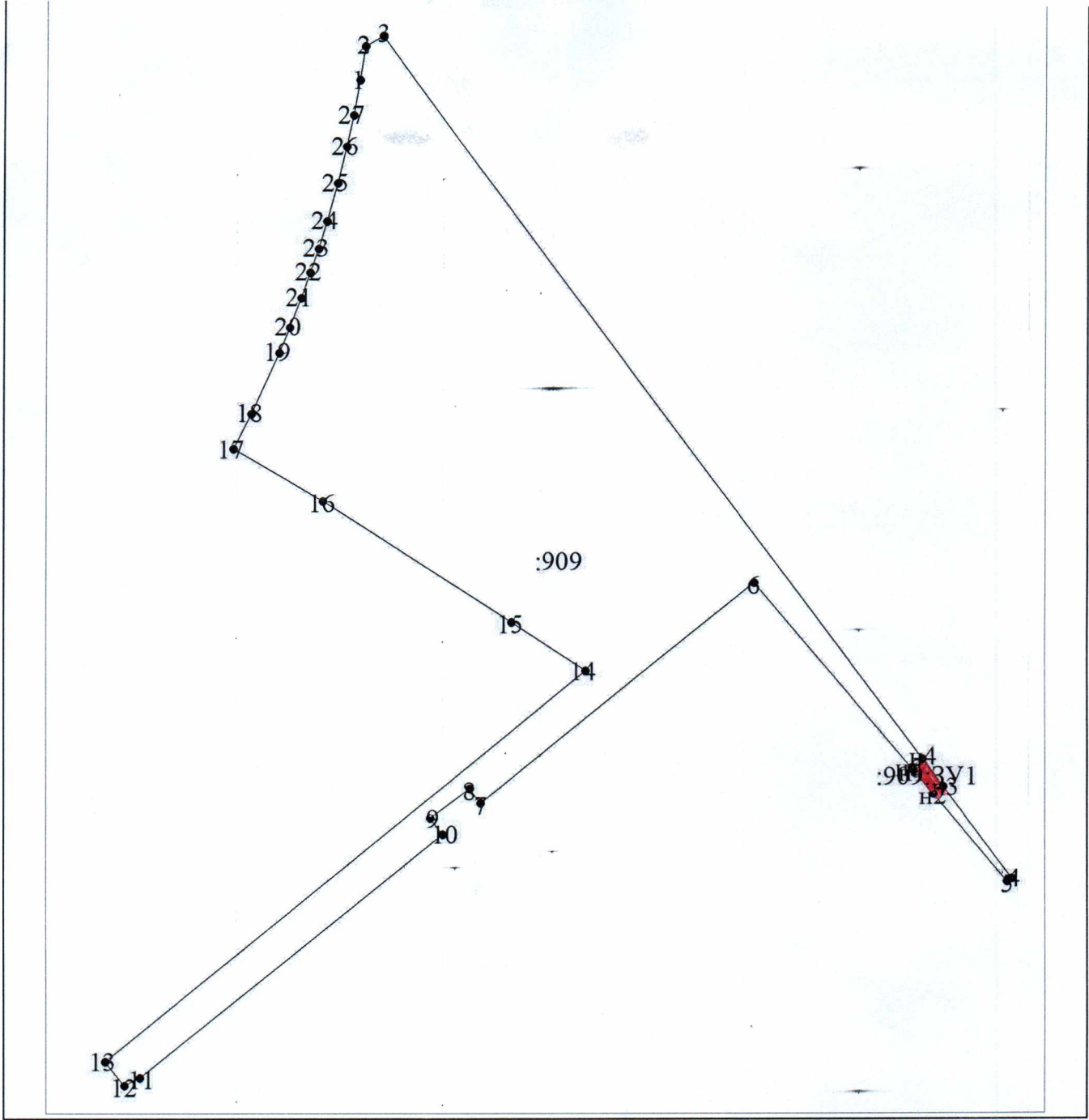


**СХЕМА
РАСПОЛОЖЕНИЯ ЗЕМЕЛЬНОГО УЧАСТКА НА КАДАСТРОВОМ ПЛАНЕ ТЕРРИТОРИИ**

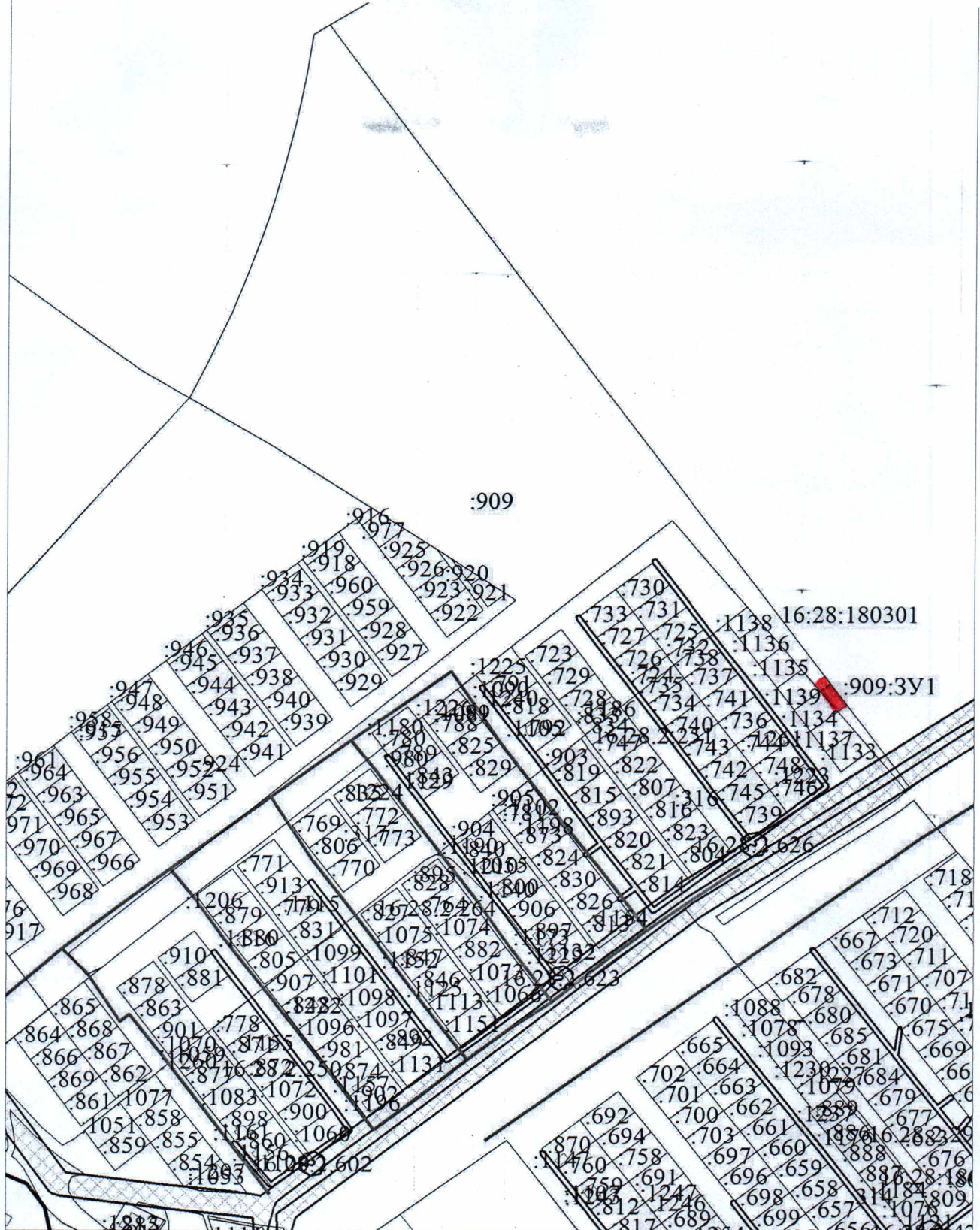
Кадастровый или условный номер земельного участка		
Площадь земельного участка	300 кв.м.	
Обозначение характерных точек границ	Координаты МСК-16	
	X	Y
н1	470460.69	2369314.14
н2	470442.20	2369329.85
н3	470448.09	2369337.95
н4	470470.40	2369321.22
н5	470463.11	2369312.08
н1	470460.69	2369314.14



масштаб 1:1000



Масштаб 1:5000



Условные обозначения

—	обозначение существующей части границы, имеющиеся в ГКН сведения о которой достаточны для определения ее местоположения
—	обозначение вновь образованной части границы, сведения о которой достаточны для определения ее местоположения
●п1	обозначение характерной новой точки вновь образованной части границы, сведения о которой достаточны для определения ее местоположения
16:28:180301	обозначение кадастрового квартала
:909:3У1	образованием земельного участка путем раздела с сохранением в измененных границах исходного земельного участка с кадастровым номером 16:28:180301:909, расположенного: Республика Татарстан, Мензелинский муниципальный район, Юртовское сельское поселение мп635